

2019年度公益社団法人砂防学会定時総会並びに研究発表会「岩手大会」  
《現地研修会のご案内》

●Aコース

(岩手山周辺の横幅240mの火山砂防施設、火山関係広報施設等の見学コース 1日コース) 定員50名

【参加費 5,000円】(内訳:バス等交通費=4,000円、昼食代=1,000円)

5/23(木)	8:30 盛岡駅西口 → 道の駅にしね → 焼走り熔岩流 → 洞ヶ沢東沢第1砂防堰堤 → イーハートブ火山局 → 見返り峠展望台 → 小岩井農場 → 道の駅あねっこ → 小柳沢砂防堰堤 → 16:30(予定)盛岡駅西口
---------	---

※説明者として、岩手大学地域防災研究センターの土井宣夫客員教授を予定しております。

(経路図1参照)

●Bコース

(岩泉町の土砂災害・洪水対策現場、三陸沿岸の田老・宮古の津波対策現場見学コース 1日コース)

定員50名

【参加費 5,000円】(内訳:バス等交通費=4,000円、昼食代=1,000円)

5/23(木)	8:30 盛岡駅西口 → 道の駅三田貝分校 → 岩泉町砂防現場 → 岩泉町河川現場 → 道の駅いわいずみ → 道の駅たろう → 田老防潮堤現場 → 道の駅みやこ → 宮古水門現場 → 17:00(予定)盛岡駅西口
---------	--

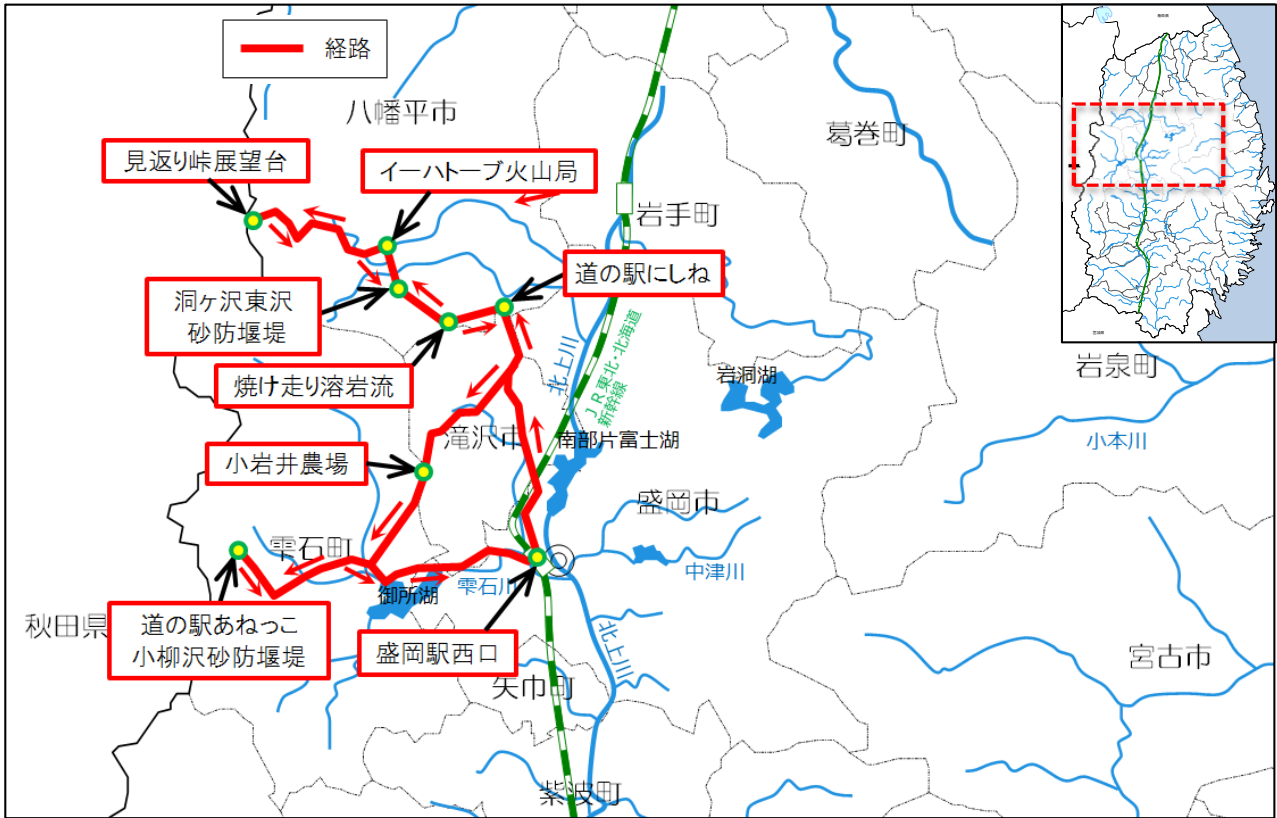
※岩泉町内と田老防潮堤では、一部、地元語り部による説明を予定しています。

(経路図2参照)

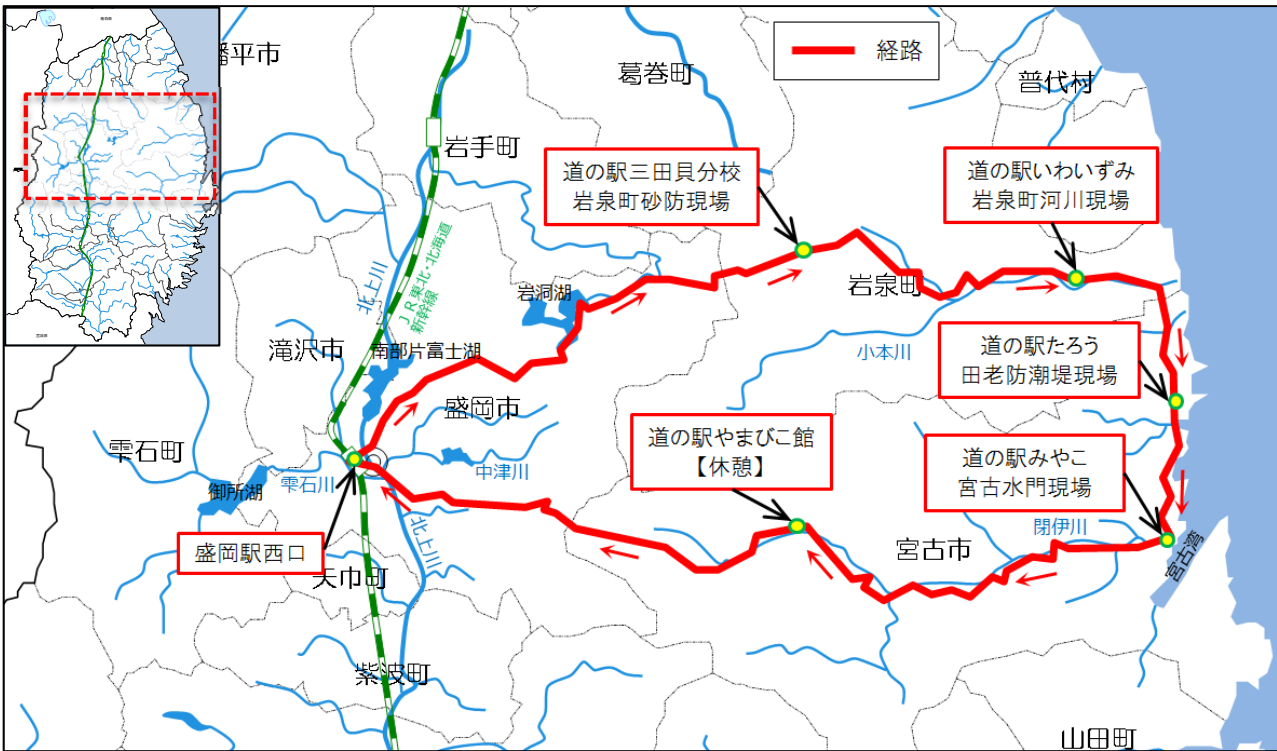
《注意事項》

1. 集合・解散場所は、両コースとも盛岡駅西口「マリオス1階正面玄関前」となります。(別紙参照)
2. **集合時間は、両コースとも8時15分です。(時間厳守でお願いします。)**
3. 出発時間は、両コースとも8時30分です。
4. 両コースとも行程の都合上、短時間でお食事をしていただくため事前予約としています。なお、昼食代(1,000円)は参加費に含まれています。
5. 天候・道路・現場状況により到着予定時刻が変更になる場合があります。  
※解散地点からの帰りの交通手配等については、時間に余裕を持って予約をお願いします。
6. 定員状況により、お申込みをお断りする場合がありますので予めご了承ください。
7. 申込状況により、現地研修会が中止となる場合がありますので予めご了承ください。
8. 手荷物については、各自乗車バスのトランクルームをご利用ください。

現場研修会 経路図1 (Aコース) 8:30~16:30<予定>



現場研修会 経路図2 (Bコース) 8:30~17:00<予定>

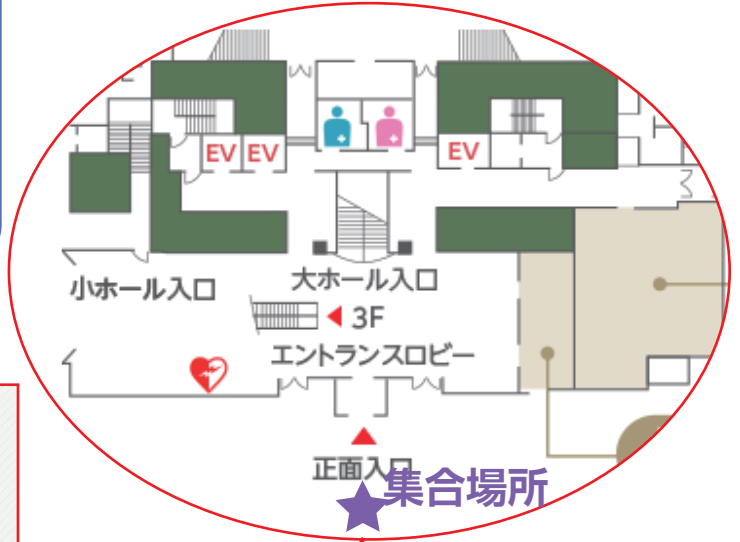


# 5/23 (木) 現地研修会の集合場所案内図

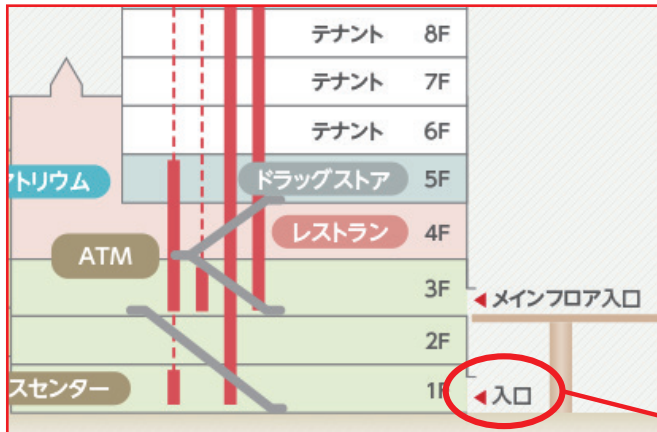
集合場所はマリオス1Fの正面玄関です。  
 プラカードを持ったスタッフがおりますので  
 お声がけください。

※3Fフロアからはエントランスロビーの  
 エスカレーターより1Fにお進みください。

マリオス1階 正面玄関 平面図



マリオス 断面図



集合場所からバス待機所まで、若干の徒歩による移動がありますので、集合時間(8:15)は厳守願います。