（Step 1）

BigGIS

https://gis.swcb.gov.tw/map/

（Step 2）被災前後の様子を比較するため、画面を 2 分割する

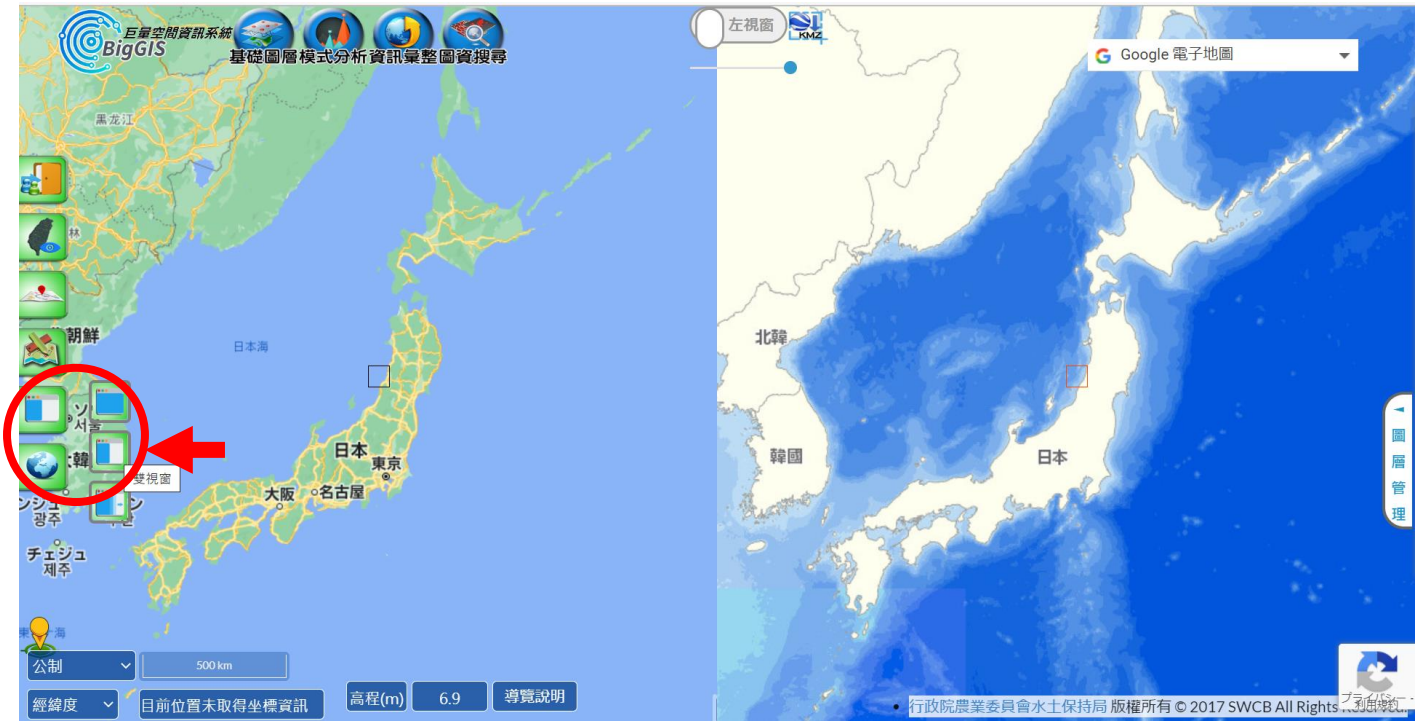

（Step 3）被災前後の利用可能な衛星画像などを探す

「資訊彙整」のアイコンをクリックすると一覧表が表示される

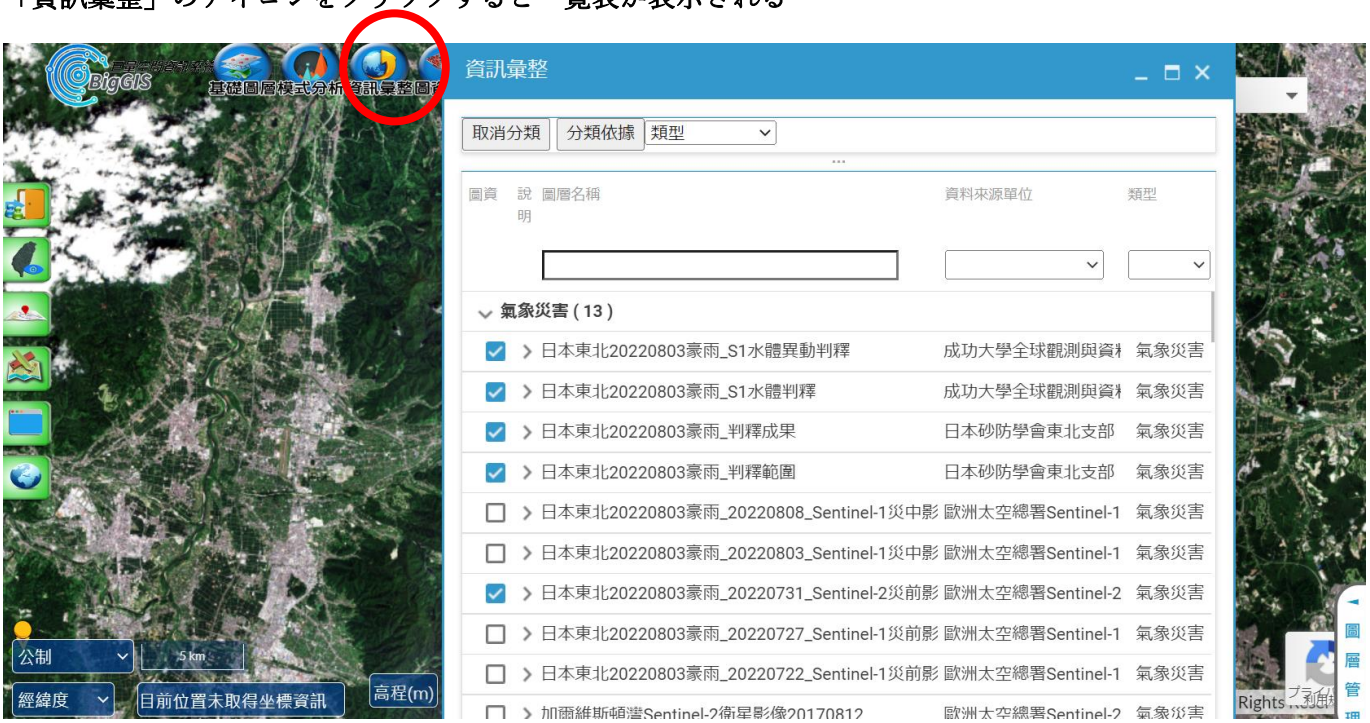

閲覧可能な画像など（2022.8.16 時点）

被災前

1. 20220722 Sentinel-1
2. 20220727 Sentinel-1
3. 20220731 Sentinel-2

被災後

1. 20220803 Sentinel-1
2. 20220808 Sentinel-1
3. 新潟県村上市下岩内地区おける土砂移動範囲の分布

3.1 日本東北 20220803 豪雨_判釋範圍

3.2 日本東北 20220803 豪雨_判釋成果

*なお、新潟県村上市下岩内地区おける土砂移動範囲の分布は、以下より引用

http://jsece.or.jp/branch/tohoku/2022/08/12/%e6%96%b0%e6%bd%9f%e7%9c%8c%e6%9d%91%e4%b8%8a%e5%b8%82%e4%b8%8b%e5%b2%a9%e5%86%85%e5%9c%b0%e5%8c%ba%e3%81%8a%e3%81%91%e3%82%8b%e5%9c%9f%e7%a0%82%e7%a7%bb%e5%8b%95%e7%af%84%e5%9b%b2%e5%88%86%e5%b8%83/

（Step 3）右側の画面を被災後の衛星画像を一覧表から選択すると表示される

例：

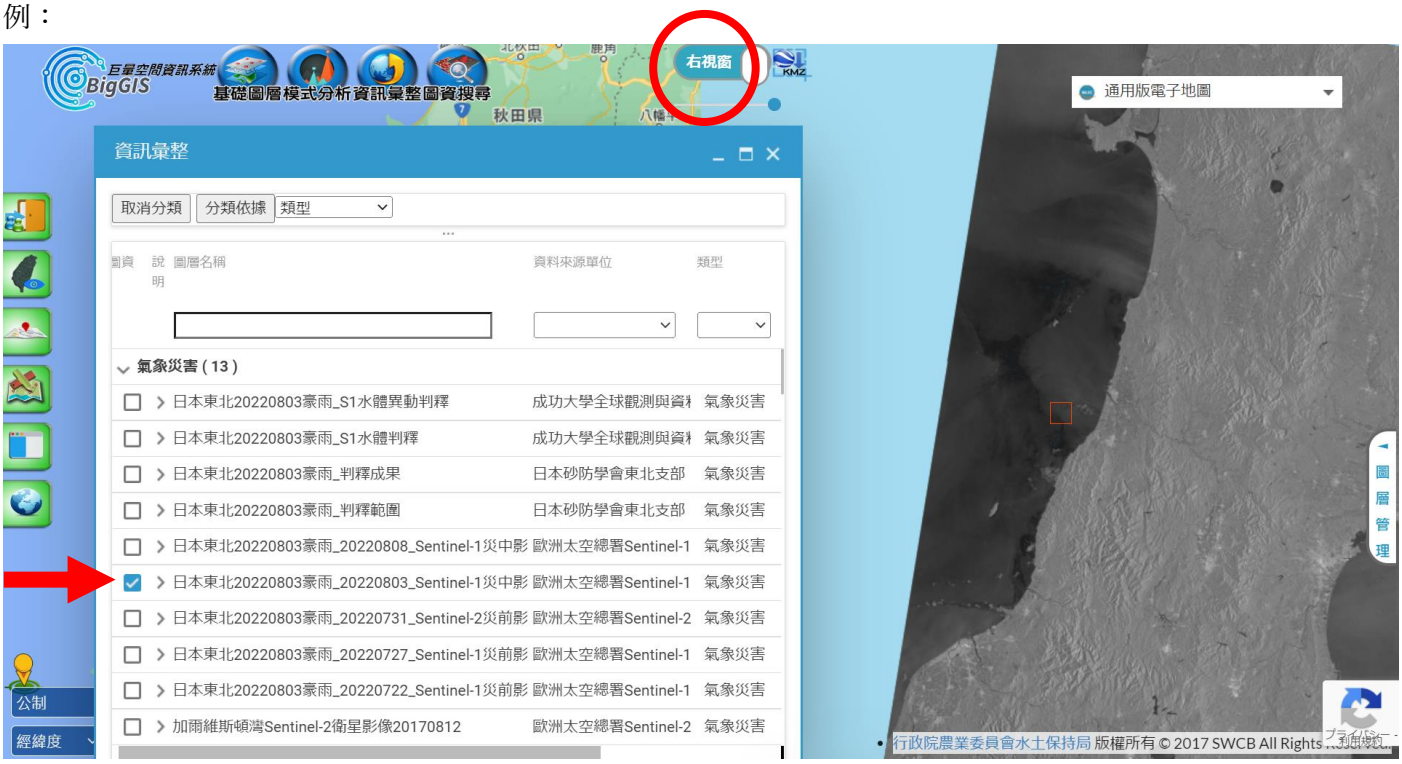

（Step 4）左側の画面を被災前の衛星画像を一覧表から選択すると表示される
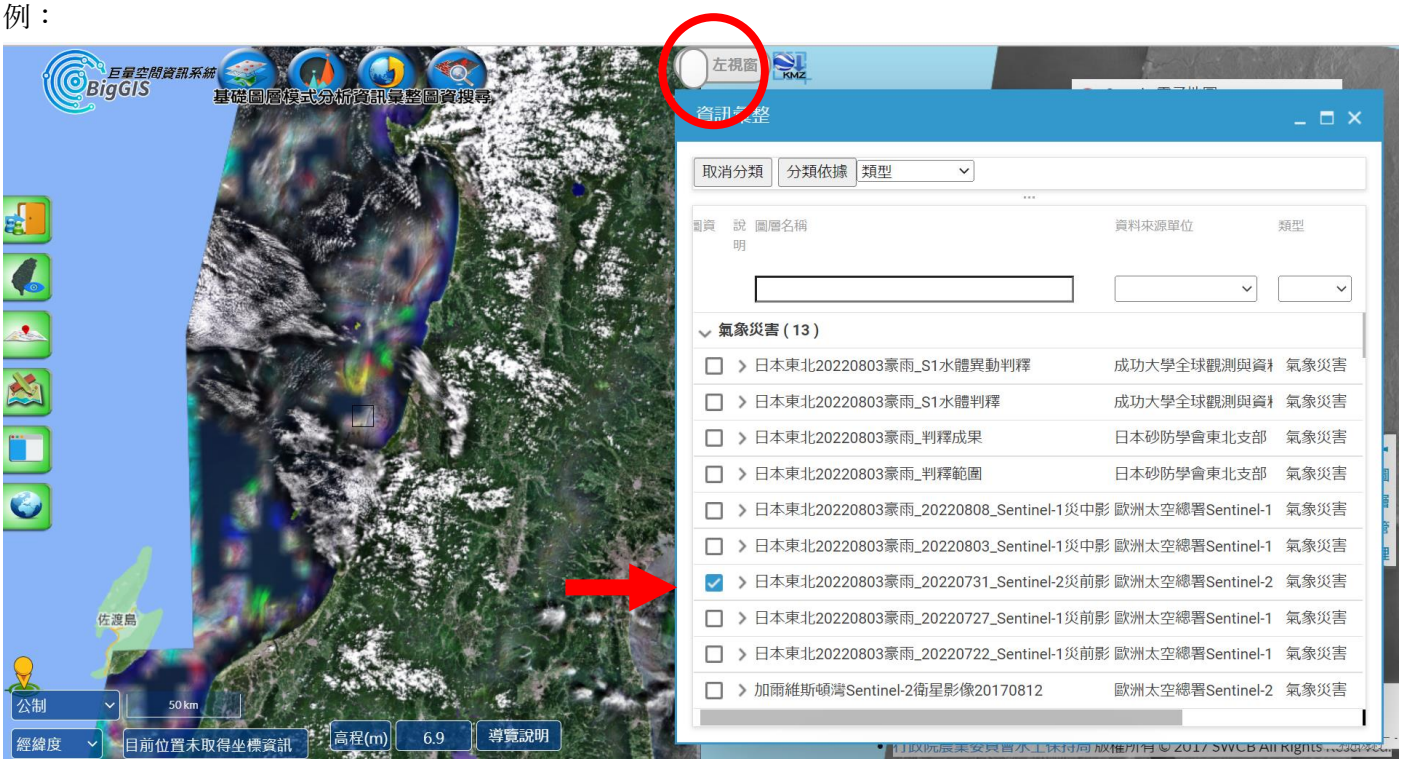
例：